

COMPANHIA DE PESQUISA DE RECURSOS MINERAIS - CPRM
DIRETORIA DE HIDROLOGIA E GESTÃO TERRITORIAL - DHT
SUPERINTENDÊNCIA REGIONAL DE BELO HORIZONTE - SUREG/BH

Boletim do Sistema de Alerta Hidrológico da Bacia do rio Doce

Belo Horizonte, 20 de dezembro de 2017.

Níveis das estações Fluviométricas provenientes da Rede Hidrometeorológica Nacional de responsabilidade da Agência Nacional de Águas (ANA), operada pelo Serviço Geológico do Brasil (CPRM).

DATA/HORA	Ponte Nova	Cach. dos Óculos	Nova Era	Mário de Carvalho	Belo Oriente	Naque Velho	Gov. Valadares	Vila Matias	Tumiritinga	Colatina	Linhares
19/12/2017 15:00	126	226	74	165	187	251	166	186		229	154
19/12/2017 16:00	126	226	73	164	187	251	166	185		229	156
19/12/2017 17:00	124	226	72	163	187	251	166	185	159	228	157
19/12/2017 18:00	123	227	72	163	187	251	166	185		225	156
19/12/2017 19:00	120	228	71	165	186	251	165	185		223	157
19/12/2017 20:00	117	228	70	166	186	251	165	186		221	156
19/12/2017 21:00	114	229	70	167	186	251	164	185		219	158
19/12/2017 22:00	111	230	69	167	186	251	163	185	157	220	158
19/12/2017 23:00	109	230	68	167		251	163			221	158
20/12/2017 00:00	108	230	68	167	185	251	162	183		222	158
20/12/2017 01:00	107	231	67	167	184	251	162	181		222	159
20/12/2017 02:00	108	232	67	167	184	251	162	180		221	159
20/12/2017 03:00	109	233	67	167	184	251	162	179		219	159
20/12/2017 04:00	110	233	67	167	183	251	162	178		217	159
20/12/2017 05:00	110	234	67	167	183	251	162	177		214	159
20/12/2017 06:00	109	235	68	166	183	251	162	176		212	159
20/12/2017 07:00	109	236	70	164	182	251	162	175	152	210	160
20/12/2017 08:00	108	238	73	161	182	251	162	174		208	159
20/12/2017 09:00	107	239	76	158	182	251	162	172		207	159
20/12/2017 10:00	105	240	77	156	182	251	162	170		206	157
20/12/2017 11:00	104	241	77	155	182	251	162	167		205	156
20/12/2017 12:00	102	241	75	154	183	251	162	166	152	204	156
20/12/2017 13:00	100	242	72	154	183	251	162	165		204	155
20/12/2017 14:00	100	242	69	154	183	252	161	165		205	156
Cota de Alerta:	280		350	440	860	700	320	660	400	570	330
Cota de Inundação:	330	1250	470	520	900	740	360	700	450	620	345

Cotas em centímetros

Link do Sistema de Alerta Hidrológico da Bacia do rio Doce: <http://www.cprm.gov.br/sace/doce>

As previsões apresentadas neste Boletim são baseadas em modelos hidrológicos e estão sujeitas às incertezas inerentes aos mesmos. Os dados hidrológicos utilizados nos boletins são provenientes da Rede Hidrometeorológica Nacional de responsabilidade da Agência Nacional de Águas (ANA), operada pelo Serviço Geológico do Brasil (CPRM) e demais parceiros.

Atenciosamente,

Artur Matos

Eng. Hidrólogo - Pesquisador em Geociências
Superintendência de Belo Horizonte
Serviço Geológico do Brasil – SGB/CPRM
www.cprm.gov.br

Parceria:

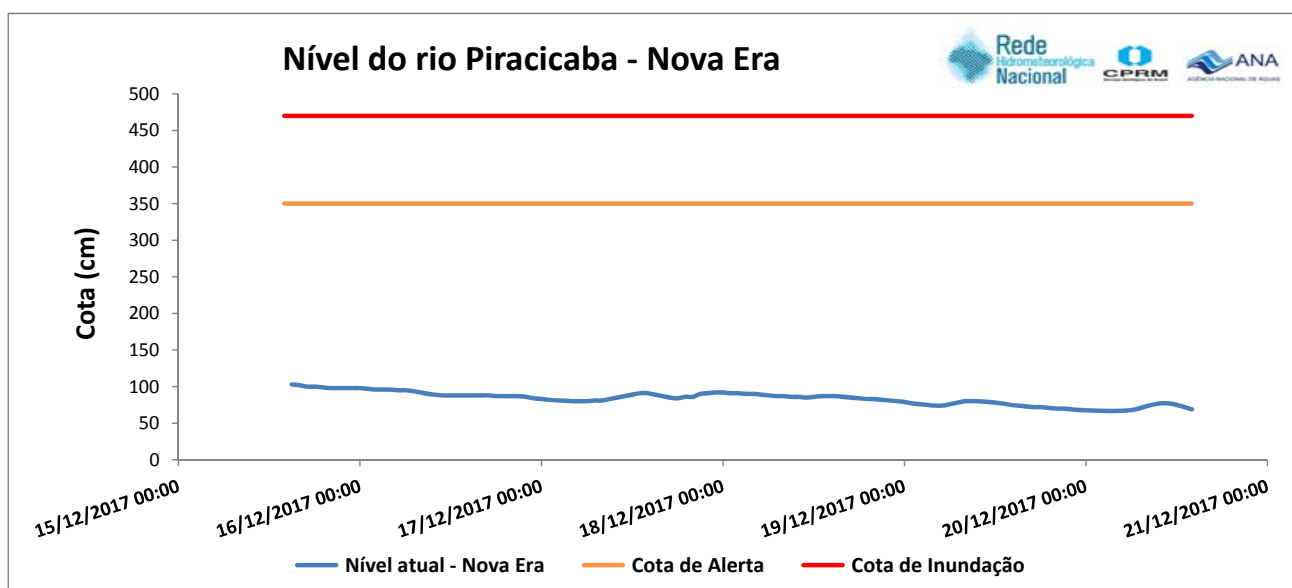
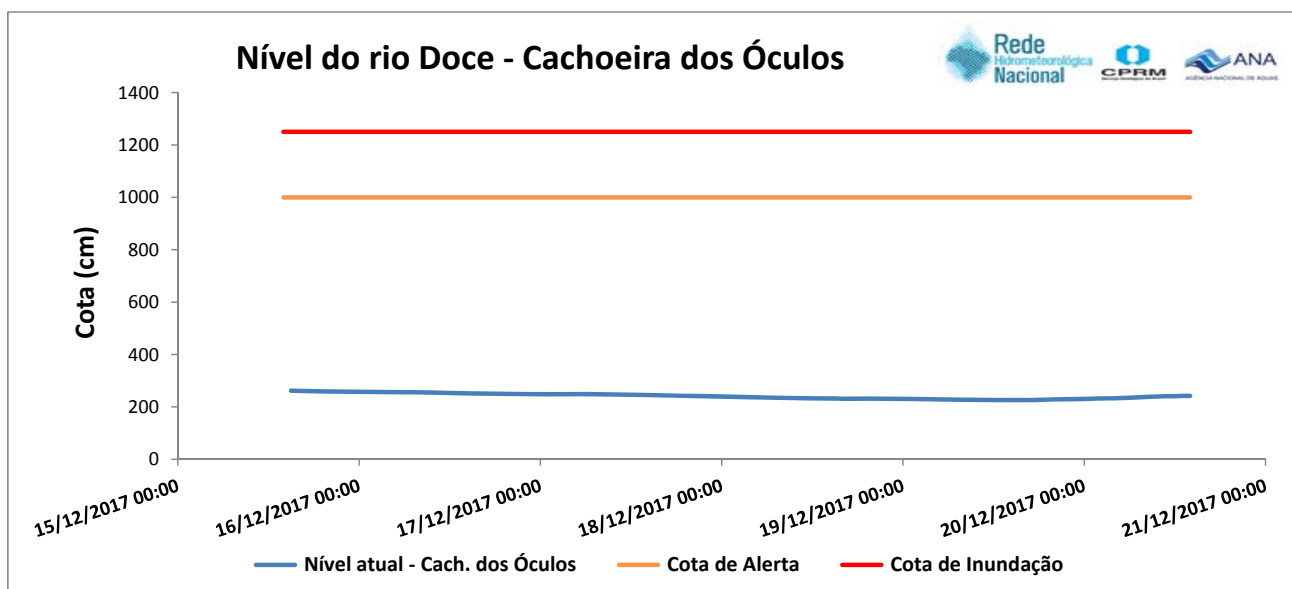
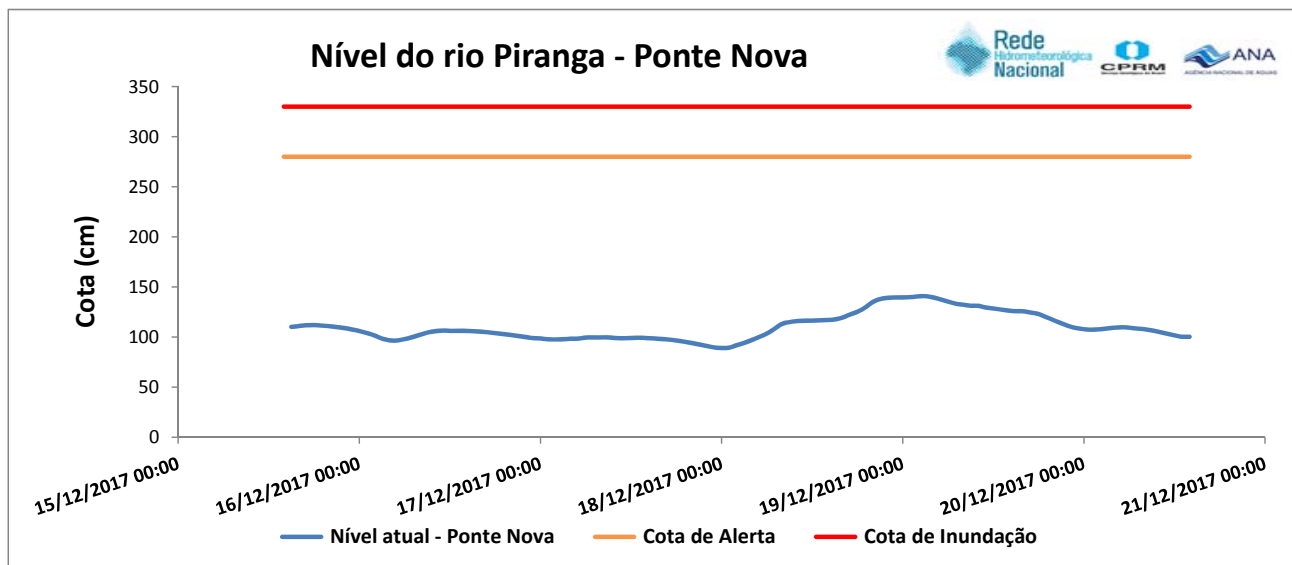


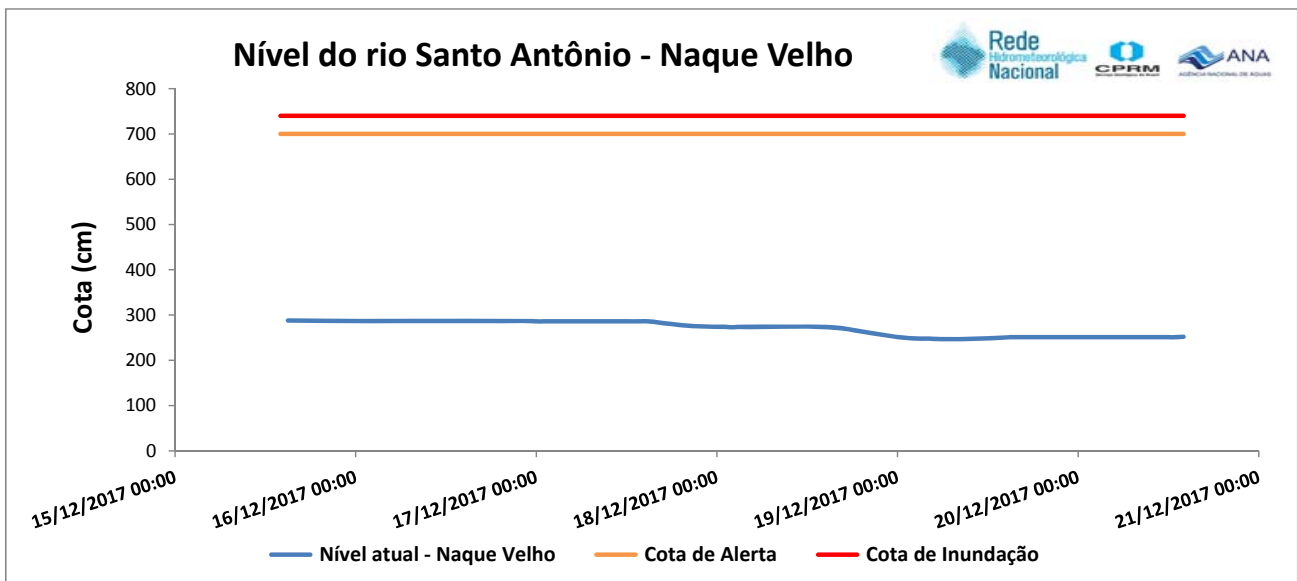
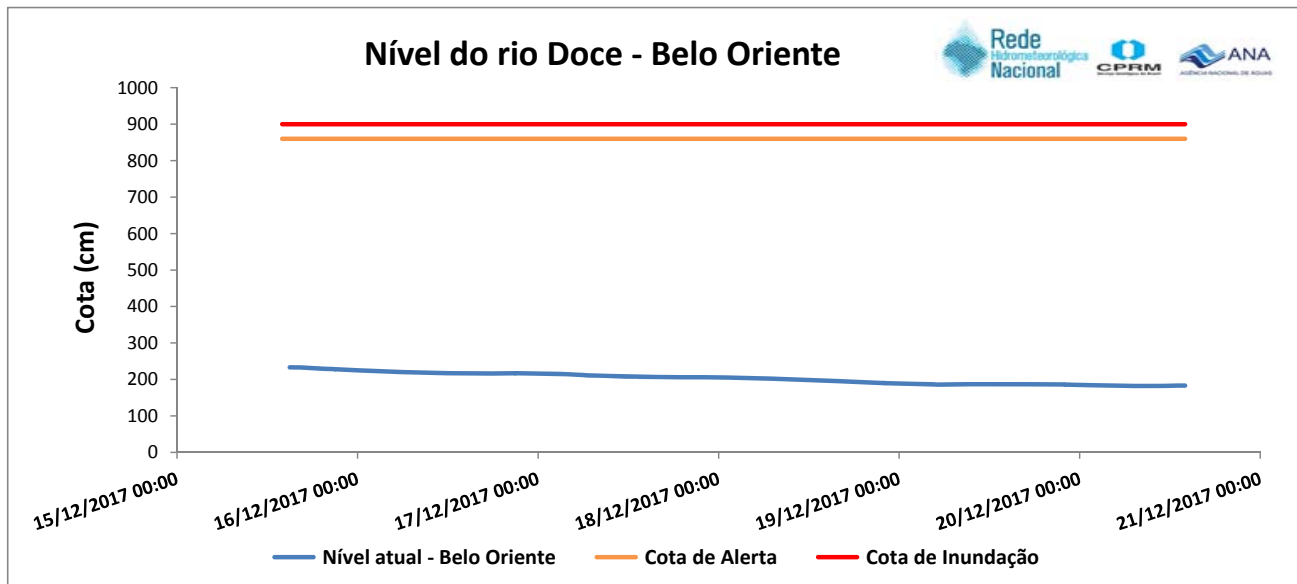
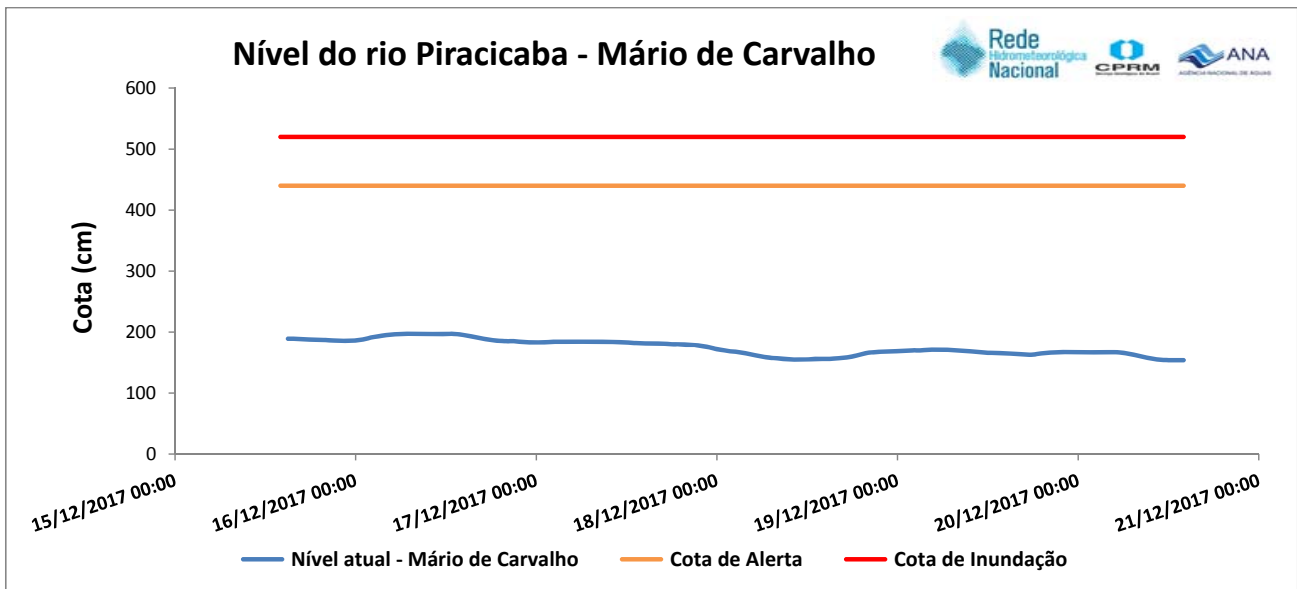
SECRETARIA DE
**GEOLOGIA, MINERAÇÃO
E TRANSFORMAÇÃO MINERAL**

MINISTÉRIO DE
MINAS E ENERGIA

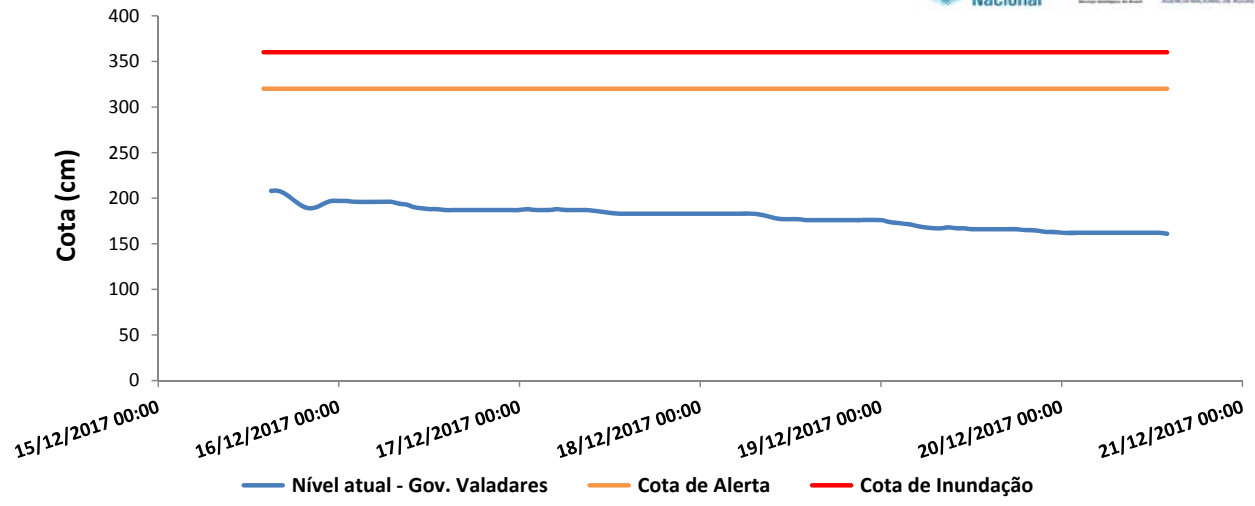


Gráficos dos níveis dos rios monitorados

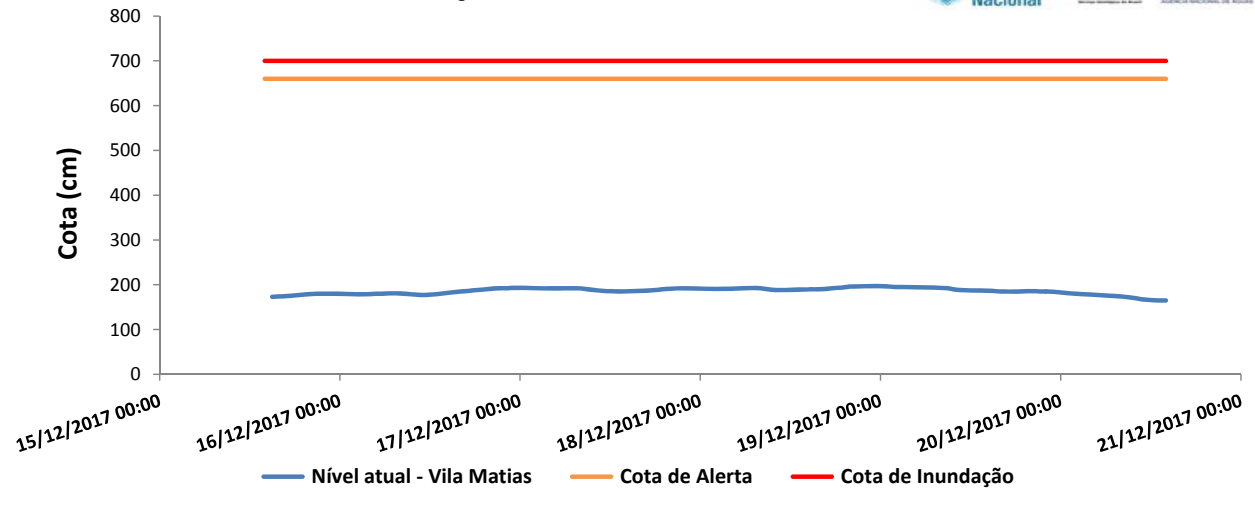




Nível do rio Doce - Governador Valadares



Nível do rio Suaçuí Grande - Vila Mathias



Nível do rio Doce - Tumiritinga

